



JANUAR 2016

Sackgassen mit Ausnahme für den Fuss- und Veloverkehr

Erhebungen in der Gemeinde Hedingen

www.fussverkehr.ch



Fussverkehr Schweiz
Mobilité piétonne Suisse
Mobilità pedonale Svizzera

IMPRESSUM

Herausgeber: Fussverkehr Schweiz
Klosbachstrasse 48
8032 Zürich
Telefon +41 43 488 40 30
info@fussverkehr.ch
www.fussverkehr.ch

Autor: Thomas Schweizer

Layout/Druck: Fussverkehr Schweiz

Titelbild: Rainackerstrasse, Hedingen
Foto: Fussverkehr Schweiz

Publikation: Januar 2016



Sackgassen mit Ausnahme für den Fuss- und Veloverkehr

Erhebungen in der Gemeinde Hedingen

1. Ausgangslage

Eine Sackgasse für den motorisierten Verkehr ist nicht zwingend auch eine Sackgasse für den Fuss- und Veloverkehr. Mit der per 1.1.2016 in Kraft gesetzten Revision der Signalisationsverordnung (SSV) wird empfohlen, die Durchgängigkeit einer Sackgasse für Fuss- und Veloverkehr anzuzeigen. In Hedingen wurde die Durchgängigkeit der Sackgassen untersucht.

2. Methode

Die Erhebung der Sackgassen-Signaltafeln erfolgte im gesamten Siedlungsgebiet flächendeckend mit Tablet-Computer. Für jede Tafel wurde der Standort, die Grösse und der Zustand erhoben. Aufgrund des Wegnetzes für den Fuss- und Veloverkehr wurde ermittelt, ob die Sackgasse für alle Verkehrsteilnehmer gilt, oder ob sie für den Fussverkehr oder für den Fuss- und Veloverkehr weiterführt.

In einem weiteren Schritt wurde ermittelt, ob die Weiterführung aus der Optik des Fuss- und Veloverkehrs eine sinnvolle Information ergibt und mit einer Signalergänzung angezeigt werden soll.

3. Resultate

In der Gemeinde Hedingen stehen 22 Sackgassen-Signaltafeln. Davon sind 6 für den Fussverkehr und 7 weitere sowohl für den Fuss- als auch für den Veloverkehr weiterführend und sollen mit einer Signalergänzung angezeigt werden.

Übersichtstabelle Aufnahme

	Grösse der Tafel			
	50 cm	35 cm	andere	Total
Sackgasse für alle	6	2	1	9
Sackgasse, ausgenommen Fussverkehr	6	0	0	6
Sackgasse ausgenommen Fuss- und Veloverkehr	7	0	0	7
Total	19	2	1	22

4. Handlungsempfehlung

Für die Handlungsempfehlungen wurde zusätzlich der Zustand der Tafel berücksichtigt. Es wird empfohlen 3 Tafeln aufgrund des schlechten Zustandes zu ersetzen.

Bei 10 Tafeln kann die Weiterführung für den Fuss- und Veloverkehr mit Klebefolien angezeigt werden. Das ist eine kostengünstige und ressourcenschonende Lösung.






Übersichtstabelle Handlungsempfehlungen





	Grösse der Tafel			
	50 cm	35 cm	andere	Total
Sackgasse für alle kein Handlungsbedarf	6	2	1	9
Kleber ausgenommen Fussverkehr	5	0	0	5
Kleber ausgenommen Fuss- und Veloverkehr	5	0	0	5
Tafel ersetzen Sackgasse für alle	0	0	0	0
Tafel ersetzen Sackgasse, ausgenommen Fussverkehr	1	0	0	1
Tafel ersetzen Sackgasse ausgenommen Fuss- und Veloverkehr	2	0	0	2
Total	19	2	1	22






Die detaillierten Resultat liegen in einem Plan und einer Tabelle im Anhang vor.






Erhebung Sackgassen in Hedingen



Stand 12.01.2016

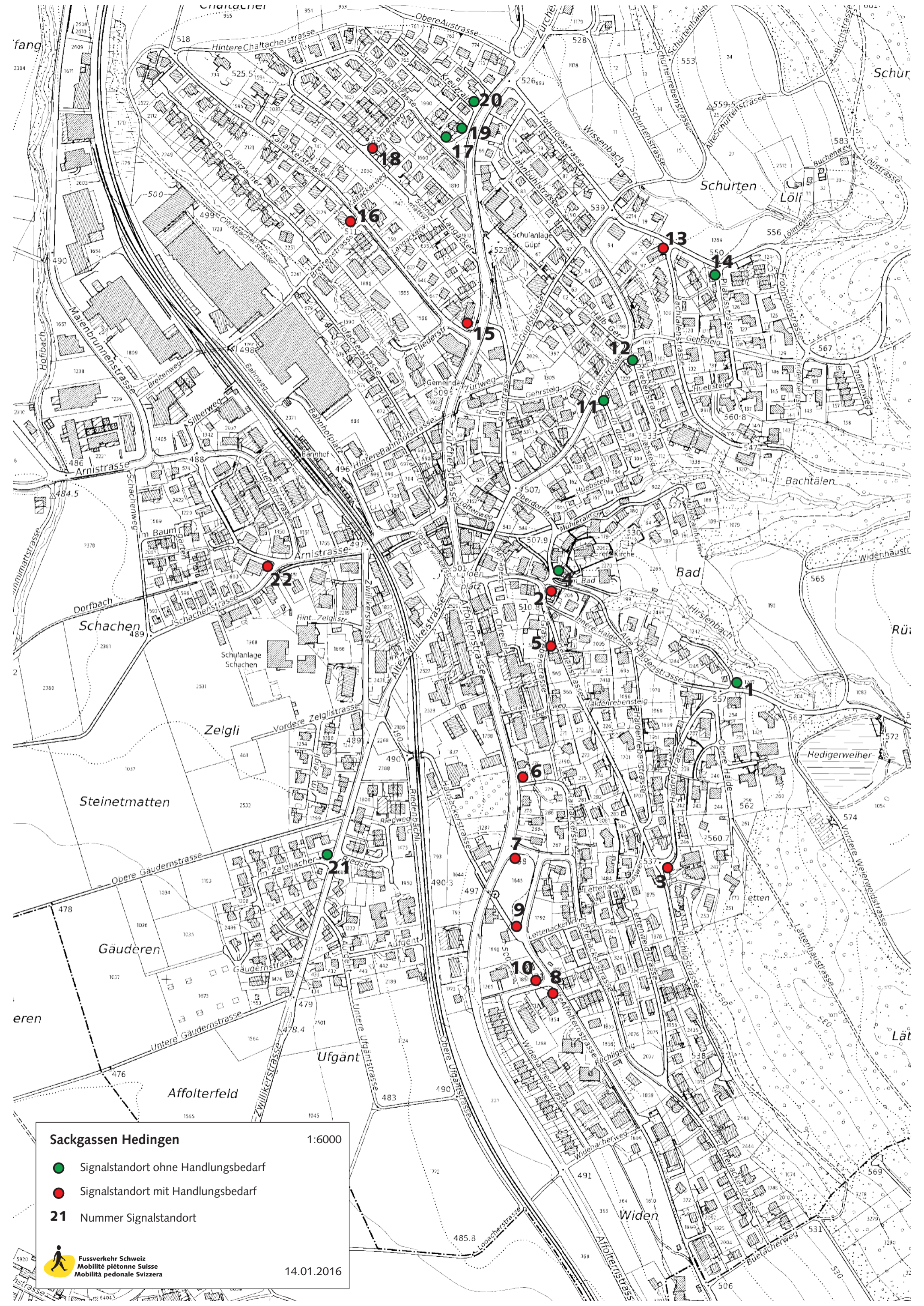
Nr.	Foto	Strassenname	PLZ Ort	Grösse des Signals			Zusatzinformation			Zustand Tafel			Art der Sackgasse			Empfehlung für Umsetzung		Bemerkungen	Bestellung Kleber				
				50cm	35cm	anderes Format	nein	ja, relevant für Fuss- und Veloverkehr	ja, nicht relevant für Fuss- und Veloverkehr	gut / genügend	ungenügend	anderes	Sackgasse ohne weiterführenden Weg	Ausgang für Fussverkehr	Ausgang für Fuss- und Veloverkehr	Sackgasse ohne Signalisierungsänderung	durchgehend für Fussverkehr		durchgehend für Fuss- und Veloverkehr	Kleber 50 cm	Kleber 35 cm	Tafel ersetzen	
1		Alte Haldenstrasse (neuer Privatweg) oben	8908 Hedingen		X			X				X			X								
2		Alte Haldenstrasse unten	8908 Hedingen	X				X	X			X					Tafel reinigen	X					
3		Rüchligstrasse	8908 Hedingen	X			X	X			X						Wanderweg führt weiter	X					

Nr.	Foto	Strassenname	PLZ Ort	Grösse des Signals			Zusatzinformation			Zustand Tafel			Art der Sackgasse			Empfehlung für Umsetzung		Bemerkungen	Bestellung Kleber		
				50cm	35cm	anderes Format	nein	ja, relevant für Fuss- und Veloverkehr	ja, nicht relevant für Fuss- und Veloverkehr	gut / genügend	ungenügend	anderes	Sackgasse ohne weiterführenden Weg	Ausgang für Fussverkehr	Ausgang für Fuss- und Veloverkehr	Sackgasse ohne Signalisationsänderung	durchgehend für Fussverkehr		durchgehend für Fuss- und Veloverkehr	Kleber 50 cm	Kleber 35 cm
10		Widenackerstrasse	8908 Hedingen	X			X			X				X					X		
11		In der Hub	8908 Hedingen	X			X			X				X							
12		Gehrrebenstrasse	8908 Hedingen	X			X			X				X				Weg führt zwar über Huebsteig zur Bachtalenstrasse. Diese Verbindung soll aber erst angezeigt werden, wenn der Huebsteig auch gegen unten zur Oberdorfstrasse verlängert wird.			

Nr.	Foto	Strassenname	PLZ Ort	Grösse des Signals			Zusatzinformation			Zustand Tafel			Art der Sackgasse			Empfehlung für Umsetzung		Bemerkungen	Bestellung Kleber			
				50cm	35cm	anderes Format	nein	ja, relevant für Fuss- und Veloverkehr	ja, nicht relevant für Fuss- und Veloverkehr	gut / genügend	ungenügend	anderes	Sackgasse ohne weiterführenden Weg	Ausgang für Fussverkehr	Ausgang für Fuss- und Veloverkehr	Sackgasse ohne Signalisationsänderung	durchgehend für Fussverkehr		durchgehend für Fuss- und Veloverkehr	Kleber 50 cm	Kleber 35 cm	Tafel ersetzen
13		Bachtalenstrasse	8908 Hedingen	X			X			X				X						X		
14		Pilatusstrasse	8908 Hedingen	X			X			X			X					Die Weiterführung für den Fussverkehr auf dem Gehsteig soll nicht angezeigt werden, da diese nicht am Ende der Sackgasse erfolgt, und keine intuitiv sinnvolle Verbindung ergibt				
15		Kaltacker	8908 Hedingen	X			X			X			X						X			

Nr.	Foto	Strassenname	PLZ Ort	Grösse des Signals			Zusatzinformation			Zustand Tafel			Art der Sackgasse			Empfehlung für Umsetzung		Bemerkungen	Bestellung Kleber		
				50cm	35cm	anderes Format	nein	ja, relevant für Fuss- und Veloverkehr	ja, nicht relevant für Fuss- und Veloverkehr	gut / genügend	ungenügend	anderes	Sackgasse ohne weiterführenden Weg	Ausgang für Fussverkehr	Ausgang für Fuss- und Veloverkehr	Sackgasse ohne Signalisationsänderung	durchgehend für Fussverkehr		durchgehend für Fuss- und Veloverkehr	Kleber 50 cm	Kleber 35 cm
16		Breitenstrasse	8908 Hedingen	X			X			X					X				X		
17		Eingang Sonnenmattstrasse	8908 Hedingen	X			X			X			X								
18		Sonnenmattstrasse	8908 Hedingen	X			X			X							Tafel ist verblichen. Tafel ersetzen.				X

Nr.	Foto	Strassenname	PLZ Ort	Grösse des Signals			Zusatzinformation			Zustand Tafel			Art der Sackgasse			Empfehlung für Umsetzung		Bemerkungen	Bestellung Kleber			
				50cm	35cm	anderes Format	nein	ja, relevant für Fuss- und Veloverkehr	ja, nicht relevant für Fuss- und Veloverkehr	gut / genügend	ungenügend	anderes	Sackgasse ohne weiterführenden Weg	Ausgang für Fussverkehr	Ausgang für Fuss- und Veloverkehr	Sackgasse ohne Signalisationsänderung	durchgehend für Fussverkehr		durchgehend für Fuss- und Veloverkehr	Kleber 50 cm	Kleber 35 cm	Tafel ersetzen
22		Schachenstrasse	8908 Hedingen	X			X			X					X					X		
22		22	22	19	2	1	16	2	4	18	4	0	6	9	7	9	6	7		10	0	3



Sackgassen Hedingen 1:6000

- Signalstandort ohne Handlungsbedarf
- Signalstandort mit Handlungsbedarf
- 21** Nummer Signalstandort

Fussverkehr Schweiz
 Mobilité piétonne Suisse
 Mobilità pedonale Svizzera

14.01.2016